

INFOGRAFÍA

Proyecto LBP

Línea de Base Pública

LBP | Líneas de Base
Públicas

PROGRAMA
Desarrollo
Productivo
SOSTENIBLE



¿Qué es Línea Base Pública?

Es una **descripción** detallada de los elementos del **medio ambiente** de un **territorio**.

El **Estado** será el **encargado del levantamiento de información** y de su libre disposición para el **acceso público**.

Se compone de **información primaria** recopilada en terreno y de información **secundaria** ya existente.

¿Qué información se levanta?

Se recopila información según los **11 componentes** del medio ambiente **definidos** por el Servicio de Evaluación Ambiental (**SEA**).



E. MARINO



MEDIO HUMANO



Á. PROTEGIDAS



E. TERRESTRE



VALOR PAISAJE



MEDIO FÍSICO



ACT. CON IMPACTO AMBIENTAL



PATRIMONIO CULTURAL



PLANIFICACIÓN Y USO TERRITORIAL



E. ACUÁTICOS CONTINENTALES



VALOR TURÍSTICO

¿Para Quién?

Al ser **información pública** y abierta puede ser **usada** con distintos fines por actores como:



SECTOR PRIVADO



SOCIEDAD CIVIL



COMUNIDAD CIENTÍFICA



ESTADO

Proyecto LBP

Línea de Base Pública




1. INFORMACIÓN PRIMARIA



Levantamiento de información en terreno por región.

La información primaria y secundaria alimenta un **almacén de datos** que luego nos permite hacer cruces entre variables.



Almacén de datos
modelo copo de nieve

2. INFORMACIÓN SECUNDARIA



Datos públicos
Datos academia
Datos sector privado

Además de obtener información para los **11 componentes ambientales**, a partir de la LBP podemos obtener otros productos como indicadores de desarrollo productivo sostenible o contabilidad de Capital Natural.




Indicadores **Desarrollo Productivo Sostenible**



Valorización de **Servicios Ecosistémicos**
Contabilidad de **Capital Natural**

¿Usos?




1.

Apoyar como **insumo** a los diferentes **instrumentos de planificación territorial** que permitan **hacer recomendaciones** sobre el **uso del territorio**. Sin duda hay **zonas** donde pueden instalarse ciertas **industrias**, pero también hay **zonas ecológicamente importantes** que poseen una **rica biodiversidad** y **proveen servicios ecosistémicos** fundamentales, que **debemos resguardar**.



2.

Al contrastar la información levantada por titulares y funcionar como contraparte de éstos, esperamos que la **LBP** colabore en **disminuir conflictos socioambientales** con **comunidades locales**, destrabando proyectos de inversión frenados y judicializados **revitalizando la inversión** y el **desarrollo sostenible**.



3.

Elevar los estándares actuales.



4.

Información de LBP puede servir como insumo para la **medición física** y **valoración económica** de nuestro **Capital Natural**.

Proyecto Línea de Base Pública



Históricamente el estado ha tenido un rol más bien reactivo. Un privado que aspira a instalarse en el territorio y luego de un largo proceso de evaluación, recibe la noticia de la factibilidad, o no, de operar allí.

Con LBP buscamos adelantarnos y tener un rol proactivo, poniendo a disposición de todas las partes información pública que permita complementar y contrastar la información que exige levantar el SEA.

El gobierno realizará las primeras LBP en **regiones estratégicas** que permitan **avanzar** hacia un **Desarrollo Productivo Sostenible**.



Junto con el levantamiento de LBP, tenemos el desafío de **implementar un sistema de monitoreo** de largo plazo y aquí necesitamos generar **alianzas público-privadas virtuosas**.

Proyecto Línea de Base Pública

Finalmente se podrá visualizar la información en diferentes formatos acorde al público objetivo.

Ejes Principales

